



Progetto C4T – Città Metropolitana di Cagliari  
Cagliari, venerdì 6 febbraio 2026

# I CONTRATTI DI FIUME IN SARDEGNA



REGIONE AUTÒNOMA  
DE SARDIGNA  
REGIONE AUTONOMA  
DELLA SARDEGNA

## **Direzione generale**

### **Agenzia Regionale del Distretto Idrografico della Sardegna**

Servizio difesa del suolo, assetto idrogeologico e gestione del rischio alluvioni  
Servizio tutela e gestione delle risorse idriche, vigilanza sui servizi idrici  
e gestione della siccità

**Nicoletta  
Contis**  
Naturalista

**Elisa  
Carboni**  
Biologa

**Francesca M.  
Dettori**  
Giurista

**Maria Pina Usai**  
Architetta PhD


# COSA SONO I CONTRATTI DI FIUME

I **Contratti di Fiume** sono percorsi **volontari, partecipati e negoziati**, che riuniscono amministrazioni pubbliche, comunità locali, associazioni, imprese e cittadini con l'obiettivo di costruire una **visione condivisa del bacino idrografico** e programmare azioni finalizzate alla tutela delle acque, alla riduzione del rischio idrogeologico e alla valorizzazione delle risorse naturali e culturali.

Questi strumenti si inseriscono in coerenza con il quadro europeo:

- la **Direttiva 2000/60/CE** (Direttiva Quadro sulle Acque), che promuove **la gestione integrata dei bacini idrografici**;
- la **Direttiva 2007/60/CE** (Direttiva Alluvioni), che incoraggia misure di **prevenzione, protezione e preparazione** per la gestione del **rischio alluvioni**.

In sintesi, i Contratti di Fiume trasformano **principi europei** in **processi concreti sul territorio**, basati sulla collaborazione e sulla partecipazione.



# PERCHÈ SONO IMPORTANTI

I Contratti di Fiume sono importanti perché:

- rafforzano la **governance territoriale**, creando processi decisionali condivisi;
- favoriscono la **resilienza** ai cambiamenti climatici e ai rischi idrogeologici;
- valorizzano il **patrimonio naturale, culturale e paesaggistico**;
- integrano competenze tecniche e **conoscenze locali**, rendendo le decisioni più efficaci;

Sono **strumenti** capaci di generare **sviluppo sostenibile** e una gestione responsabile delle risorse idriche.



**cooperazione, co-progettazione e visione**



La Regione Sardegna svolge un **ruolo centrale** nel sostenere i **Contratti di Fiume**. In particolare:

- coordina e **accompagna** i territori nell'attivazione dei processi;
- fornisce **supporto** tecnico e amministrativo agli enti capofila;
- promuove la **partecipazione attiva** delle comunità;
- favorisce la **coerenza** tra i Contratti di Fiume e le **politiche regionali** su **ambiente, territorio e rischio idrogeologico**;
- riconosce i Contratti di Fiume come **strumento fondamentale** di **governance** e **sviluppo sostenibile**.

La Regione, attraverso la **Direzione generale dell'Agenzia Regionale del Distretto Idrografico (ADIS)**, mira a valorizzare i Contratti di Fiume integrandoli nelle politiche territoriali e ambientali e rafforzandone il ruolo all'interno della **pianificazione regionale**.

# I CONTRATTI DI FIUME IN SARDEGNA: LO STATO ATTUALE

## Contratti firmati

- Contratto di **Laguna del CALICH**
- Contratto delle **zone umide marino-costiere dell'Oristanese**

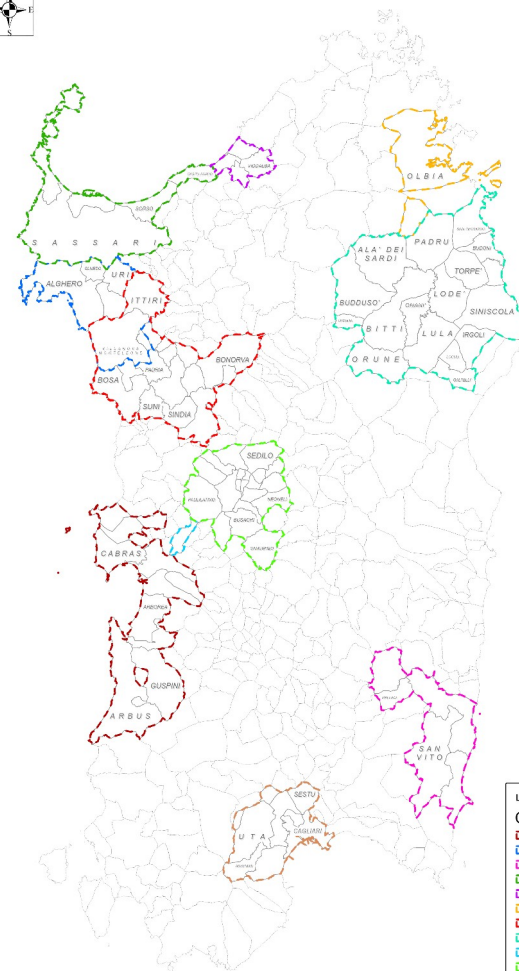
## Protocolli di Intesa firmati

- Contratto di **Fiume della Bassa Valle del Coghinas**
- Contratto di **Fiume Temo**
- Contratto di **Fiume del Basso Flumendosa**
- Contratto del **Lago Omodeo**
- Contratto di **Costa del Golfo dell'Asinara**

## Protocolli di intesa in via di definizione

- Contratto del **Parco Fluviale del Padrongianos**

Si tratta di esperimenti per i quali ciascuna con specificità, potenzialità e obiettivi propri, ma accomunate da un **forte impegno territoriale** e da un **approccio collaborativo tra istituzioni e cittadini**.



Legenda	
Contratti di Fiume	
	Contratto di Costa Maristanis
	Contratto di laguna del Calich
	Protocollo d'intesa del Basso Flumendosa
	Protocollo d'intesa Asinara
	Protocollo d'intesa Bassa Valle del Coghinas
	Protocollo d'intesa Fiume Padrongianos
	Protocollo d'intesa Fiume Temo
	Protocollo d'intesa Fiume Tepiora
	Protocollo d'intesa Fiume Tirsu
	Protocollo d'intesa Lago Omodeo
	Protocollo d'intesa Laguna di Santa Gilla

Aggiornamento Novembre 2022

# IL FINANZIAMENTO REGIONALE (L.R. 12/2025)



Con **Legge Finanziaria n. 12/2025** la **Regione Sardegna**, tramite la Direzione Generale del Distretto Idrografico, ha stanziato **14 milioni di euro** per i **territori dei Contratti di Fiume**, attraverso un **Avviso** per il finanziamento di **interventi strutturali e non strutturali** (Titolo II) proposti da **Enti pubblici capofila** di **Contratti di Fiume** e/o **Protocolli di Intesa**



REGIONE AUTONOMA  
DE SARDIGNA  
REGIONE AUTONOMA  
DELLA SARDEGNA



Regione

Servizi

Atti, Bandi e Archivi

Notizie

Argomenti

Siti tematici

Einstein Telescope

Cerca

Home / Atti Bandi Archivi / Atti Amministrativi / Bandi / Avviso per il finanziamento di interventi di investimento finalizzati all'attuazione dei contratti di fiume (CDF).

BANDI

Condividi Preferito

## Avviso per il finanziamento di interventi di investimento finalizzati all'attuazione dei contratti di fiume (CDF).

Stampa Attiva promemoria

Data di pubblicazione

09/10/2025

Data di scadenza

29/10/2025 21:00:00

ARGOMENTI

Attività produttive

Edilizia

Risorse finanziarie

**I CONTRATTI DI FIUME**

**Direzione generale**

**Agenzia Regionale del Distretto Idrografico della Sardegna**

Servizio difesa del suolo, assetto idrogeologico e gestione del rischio alluvioni

Servizio tutela e gestione delle risorse idriche, vigilanza sui servizi idrici e gestione della siccità

Le tipologie di proposte e gli importi:

## **Categoria A - Contratto di Fiume** (Costa, Laguna etc) **firmato**

- tipologia di proposte: **realizzazione di interventi compresi nel Piano delle Azioni** definito nel Contratto di Fiume (inclusi progettazione e oneri accessori)
- importo massimo concedibile: **€ 3.500.000,00**

## **Categoria B - Protocollo di Intesa firmato**

- tipologia di proposte: la **progettazione di azioni** che, in fase successiva, dovranno essere comprese nel Piano delle Azioni del Contratto di Fiume
- importo massimo concedibile: **€ 300.000,00;**



Gli interventi proposti sono stati valutati in base ai seguenti **criteri**:

- **coerenza con la pianificazione di bacino:**
    - Piano di Gestione del distretto idrografico (PdG)
    - Piano di Tutela delle Acque (PTA)
    - Piano di Assetto Idrogeologico (PAI)
    - Piano di Gestione Rischio Alluvioni (PGRA);
  - **qualità progettuale**
  - **impatto ambientale e territoriale**
  - **sostenibilità economica e finanziaria**
  - **processo partecipativo**
- 
- **presenza di cofinanziamento**



# PROPOSTE FINANZIATE / Categoria A



ENTE CAPOFILA	CONTRATTO	TITOLO DELLA PROPOSTA	IMPORTO STANZIATO
Comune di Nurachi	Contratto delle zone umide Marino-costiere dell'Oristanese	1A Interventi di mitigazione dell'erosione nei bacini interni e nella marina del Golfo di Oristano	€ 750.000,00
		2A Miglioramento e monitoraggio della qualità delle acque nel sistema lagunare del Golfo di Oristano	€ 2.750.000,00
Comune di Alghero	Contratto di Laguna del Calich	3A Rinaturalizzazione, riqualificazione e pratiche sostenibili	€ 1.393.000,00
		4A L'adattamento del bacino idrografico alla siccità, alluvioni e isole di calore. Buone pratiche in azione	€ 821.000,00
		5A Agricoltura e siccità, il riuso dell'acqua dei depuratori come strategia resiliente e fautrice di sviluppo sostenibile	€ 1.286.000,00

## I CONTRATTI DI FIUME

### Direzione generale

### Agenzia Regionale del Distretto Idrografico della Sardegna

Servizio difesa del suolo, assetto idrogeologico e gestione del rischio alluvioni

Servizio tutela e gestione delle risorse idriche, vigilanza sui servizi idrici e gestione della siccità

## PROPOSTE FINANZIATE / Categoria B



REGIONE AUTONOMA  
DE SARDIGNA  
REGIONE AUTONOMA  
DELLA SARDEGNA

ENTE CAPOFILA	CONTRATTO		TITOLO DELLA PROPOSTA	IMPORTO STANZIATO
Comune di Ballao	Contratto di Fiume del Basso Flumendosa	1B	Contratto di Fiume del basso Flumendosa	€ 300.000,00
Comune di Valledoria	Contratto di fiume della Bassa Valle del Coghinas	2B	Fiume Coghinas Azioni per la valorizzazione ambientale e la fruizione sostenibile	€ 300.000,00
Unione dei Comuni del Guilcier	Contratto di Lago Omodeo	3B	Acque e fondali: monitoraggio del Lago Omodeo	€ 300.000,00

### I CONTRATTI DI FIUME

#### Direzione generale

#### Agenzia Regionale del Distretto Idrografico della Sardegna

Servizio difesa del suolo, assetto idrogeologico e gestione del rischio alluvioni

Servizio tutela e gestione delle risorse idriche, vigilanza sui servizi idrici e gestione della siccità

I Contratti di Fiume rappresentano un'opportunità di **sviluppo a lungo termine**. Le prospettive principali riguardano:

- il rafforzamento della **collaborazione istituzionale**;
- la costruzione di **piani d'azione attuabili** e finanziabili;
- la crescita di **comunità resilienti e consapevoli**;
- l'accesso a ulteriori **risorse finanziarie** e programmi europei;
- la salvaguardia e la valorizzazione delle **risorse naturali e culturali** dei territori.

In questo contesto, i Contratti di Fiume sono strumenti in grado di guidare i territori verso una **trasformazione** sostenibile e partecipata.



# CONCLUSIONI


I Contratti di Fiume non sono semplici strumenti tecnici, ma veri e propri **processi di governance innovativa**, capaci di mettere insieme territori, istituzioni e cittadini.

La **Regione Sardegna** continuerà a sostenerli perché rappresentano una risorsa chiave per:

- la **tutela dell'ambiente**,
- la **prevenzione del rischio**,
- lo **sviluppo sostenibile**,
- la **partecipazione attiva** delle **comunità**,
- la risposta ai **cambiamenti climatici**,
- il **ripristino della natura** e degli **ecosistemi**.

Sono strumenti con un **forte potenziale di futuro**, in grado di costruire territori **più sicuri, più consapevoli e più coesi**.





# GRAZIE PER L'ATTENZIONE



REGIONE AUTÒNOMA  
DE SARDIGNA  
REGIONE AUTONOMA  
DELLA SARDEGNA

## **Direzione generale**

### **Agenzia Regionale del Distretto Idrografico della Sardegna**

Servizio difesa del suolo, assetto idrogeologico e gestione del rischio alluvioni  
Servizio tutela e gestione delle risorse idriche, vigilanza sui servizi idrici  
e gestione della siccità

**Nicoletta  
Contis**  
Naturalista

**Elisa  
Carboni**  
Biologa

**Francesca M.  
Dettori**  
Giurista

**Maria Pina Usai**  
Architetta PhD